



**Verbandsgemeinde Kaisersesch  
Abwasserwerk**

**Am Römerturm 2  
56759 Kaisersesch**

# **Kanalsanierungsmaßnahmen in der VG Kaisersesch**

**OG Müllenbach**

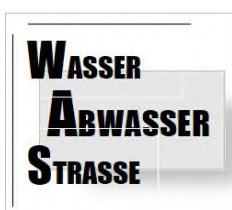
**Grabenlose Kanal-Sanierung**

**Renovierungs- und Reparaturmaßnahmen 2024**

**Maßnahmenplanung 2024**

(Stand 31.08.2023)

**Baufelddokumentation**



Aufgestellt durch:  
**Ingenieurbüro Schönefeld GmbH  
Koblenz**

**Projekt Nr.  
2206  
August 2023**

# Kanalsanierungsmaßnahmen in der VG Kaisersesch / OG Müllenbach

## Maßnahmenplanung 2024 / Grabenlose Renovierungen & Reparaturen

### Baufelddokumentation Renovierungsmaßnahme

Projekt-Nr.: 2206 // Seite - 2 -

---

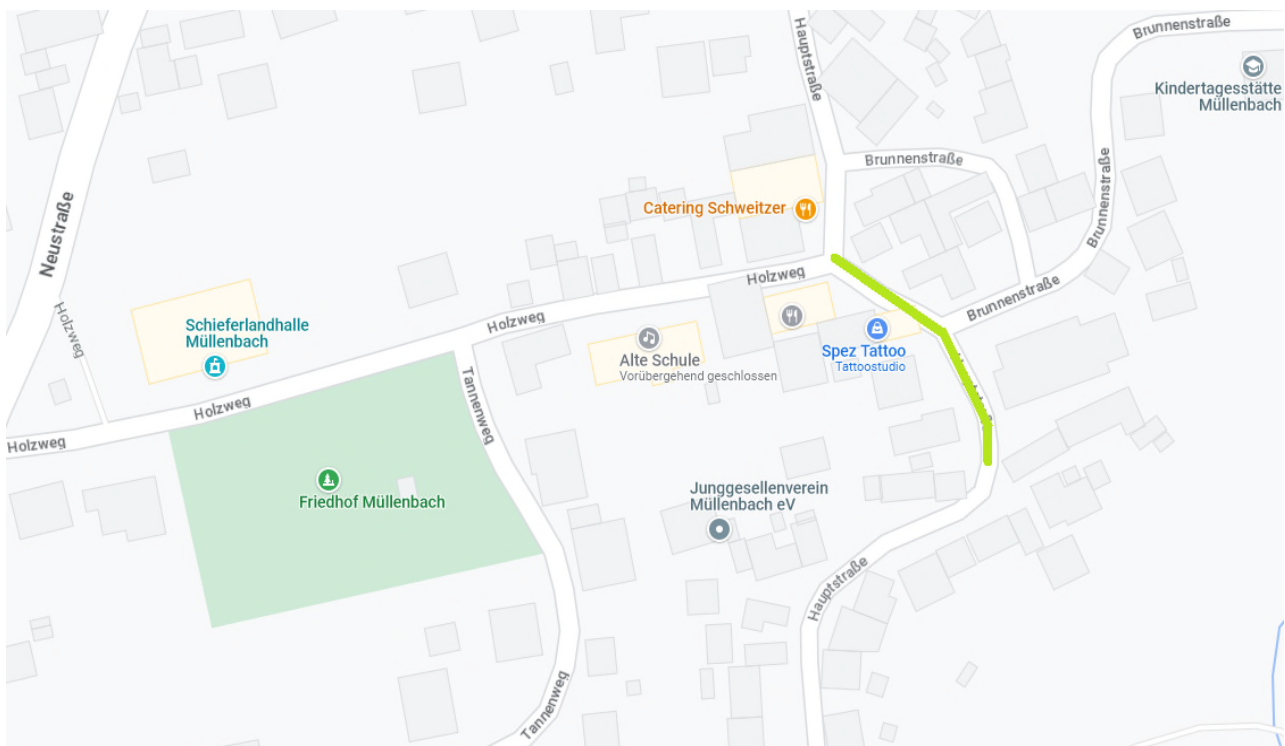
Nachfolgend werden, in Ergänzung der Planunterlagen und der anderweitigen Ausschreibungsunterlagen, die Arbeitsbereiche (zur Verfügung stehende Arbeitsflächen, Verkehrsverhältnisse, Einbausituation sowie die Zugänglichkeit der Baustelle / der Schächte ) dargestellt.

Braune Linienführung            = Darstellung SW-Bestandskanäle

Blaue Linienführung            = Darstellung RW-Bestandskanäle

Magenta Linienführung            = Darstellung MW-Bestandskanäle

Grüne Linienführung            = MW - Kanalrenovierung



## Sanierungsbereich Hauptstraße (Renovierung)



Hauptstraße

Foto oben: Schacht M16402 (Abwasserüberleitung aus diesem Schacht)  
Foto unten: Kreuzungsbereich Hauptstraße (nach oben und unten) - Brunnenstraße  
(nach links) - Holzweg (nach rechts)



**Kanalsanierungsmaßnahmen in der VG Kaisersesch / OG Müllenbach**  
**Maßnahmenplanung 2024 / Grabenlose Renovierungen & Reparaturen**

**Baufelddokumentation Renovierungsmaßnahme**

**Projekt-Nr.: 2206 // Seite - 4 -**



Foto oben: Holzweg  
Schächte M16066 (vorne) und M16064 (hinten, Abwasserüberleitung  
aus diesem Schacht)

Foto unten: Einsicht in Kreuzungsbereich Hauptstraße (nach links und nach oben) -  
Holzweg (von rechts)





**Kanalsanierungsmaßnahmen in der VG Kaisersesch / OG Müllenbach**  
**Maßnahmenplanung 2024 / Grabenlose Renovierungen & Reparaturen**

**Baufelddokumentation Renovierungsmaßnahme**

**Projekt-Nr.: 2206 // Seite - 5 -**




Foto oben: Schacht M16062 (Startschacht Sanierungsabschnitt 1)  
Zu renovierende MW-Haltung M16062 (grün)  
MW-Haltungen M16402 (von links) und M16064 (von rechts)

Foto unten: Haltungsverlauf M16062



**Kanalsanierungsmaßnahmen in der VG Kaisersesch / OG Müllenbach**  
**Maßnahmenplanung 2024 / Grabenlose Renovierungen & Reparaturen**

**Baufelddokumentation Renovierungsmaßnahme**

**Projekt-Nr.: 2206 // Seite - 6 -**



Foto oben: Schacht M16060 (Zwischenschacht Sanierungsabschnitt 1)  
Zu renovierende MW-Haltungen M16062 (vorne) und M16060 (hinten)

Foto unten: Einsicht in Kreuzungsbereich Hauptstraße (nach unten und nach  
rechts) - Brunnenstraße (nach links)  
Haltungsverlauf M16060





**Kanalsanierungsmaßnahmen in der VG Kaisersesch / OG Müllenbach**  
**Maßnahmenplanung 2024 / Grabenlose Renovierungen & Reparaturen**

**Baufelddokumentation Renovierungsmaßnahme**

**Projekt-Nr.: 2206 // Seite - 7 -**



Foto oben: Schacht M16058 (Endschacht Sanierungsabschnitt 1, Startschacht Sanierungsabschnitt 2)  
MW-Haltung M16053 (von links)  
Zu renovierende MW-Haltungen M16060 (vorne) und M16058 (hinten)

Foto unten: Haltungsverlauf M16058



**Kanalsanierungsmaßnahmen in der VG Kaisersesch / OG Müllenbach**  
**Maßnahmenplanung 2024 / Grabenlose Renovierungen & Reparaturen**

**Baufelddokumentation Renovierungsmaßnahme**

**Projekt-Nr.: 2206 // Seite - 8 -**




Foto oben: bisher verdeckter Schacht M160520201 (Endschacht Sanierungsabschnitt 2, Startschacht Sanierungsabschnitt 3, ungefähre Lage)  
Zu renovierende MW-Haltungen M16058 (vorne) und M160520201 (hinten)

Foto unten: Schacht M16051 (Endschacht Sanierungsabschnitt 3)  
Zu renovierende MW-Haltung M160520201  
MW-Haltungen M160510501 (nach rechts) und M160510502 (nach oben)

